GSM-R ÚSTÍ N. LABEM - CHOMUTOV

KOORDINAČNÍ SITUACE STAVBY 1:1000

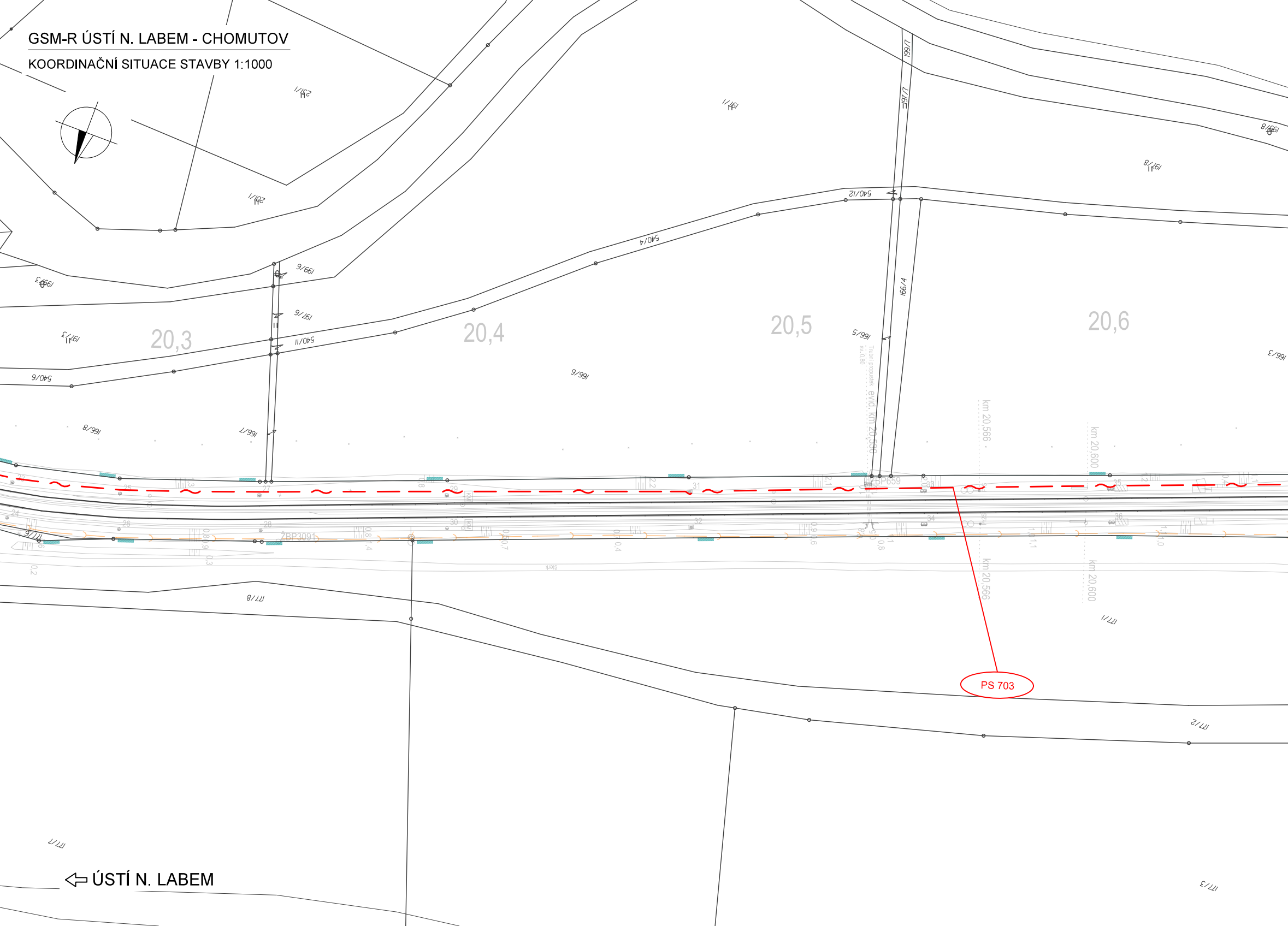
20,3
20,4
20,5
20,6
201/1
201/2
197/1
199/8
197/8
199/7
197/7
199/6
199/3
197/6
197/3
540/12
540/4
540/11
540/6
166/8
166/7
166/6
166/5
166/4
166/3
Trubní propustek sv. 0,80
evid. km 20.556
km 20.566
km 20.600
ŽBP659
ŽBP3091
177/6
177/8
177/1
177/2
177/3
PS 703
ÚSTÍ N. LABEM

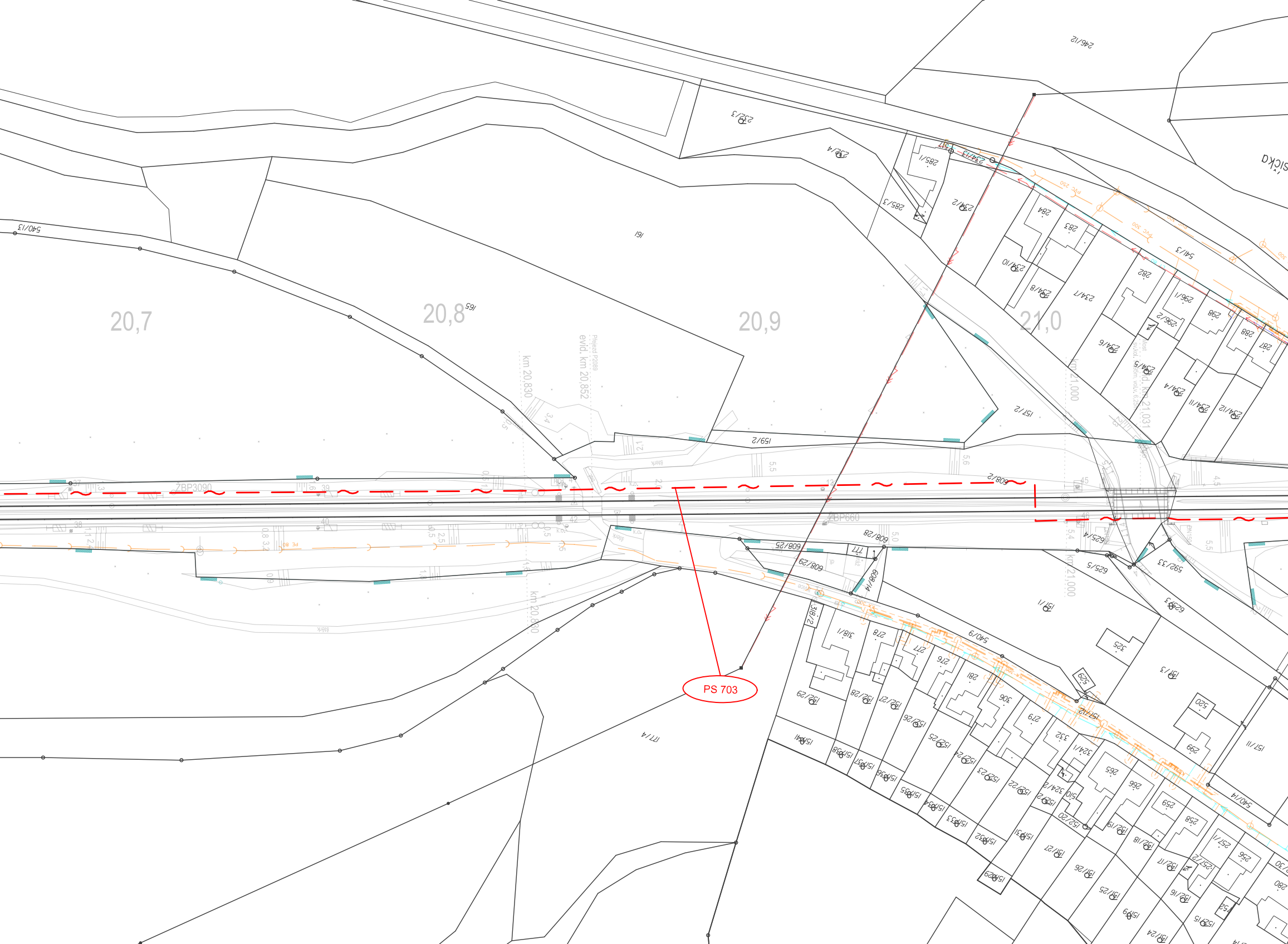
20,7
20,8
20,9
21,0
km 20,830
evid. km 20,852
Přejezd P2089
km 21,000
evid. km 21,031
ZBP3090
ZBP660
PS 703
161
165
540/13
232/3
232/4
285/1
285/3
234/2
234/13
284
283
234/10
234/8
234/7
54/3
282
296/1
296/2
298
288
287
234/6
234/5
234/4
234/11
234/12
246/12
159/2
157/2
608/2
608/25
608/28
608/29
608/14
625/4
625/5
625/3
629/3
151/1
151/3
540/6
540/14
325
520
299
177/4
318/1
318/2
278
277
276
281
306
279
332
324/1
265
266
259
258
256
151/11
152/29
152/28
152/27
152/26
152/25
152/24
152/23
152/22
152/21
152/20
152/19
152/18
152/17
152/16
152/15
151/41
151/38
151/37
151/36
151/35
151/34
151/33
151/32
151/31
151/29
151/27
151/26
151/25
151/9
PVC 250
PVC 300
PE 80
štěrk

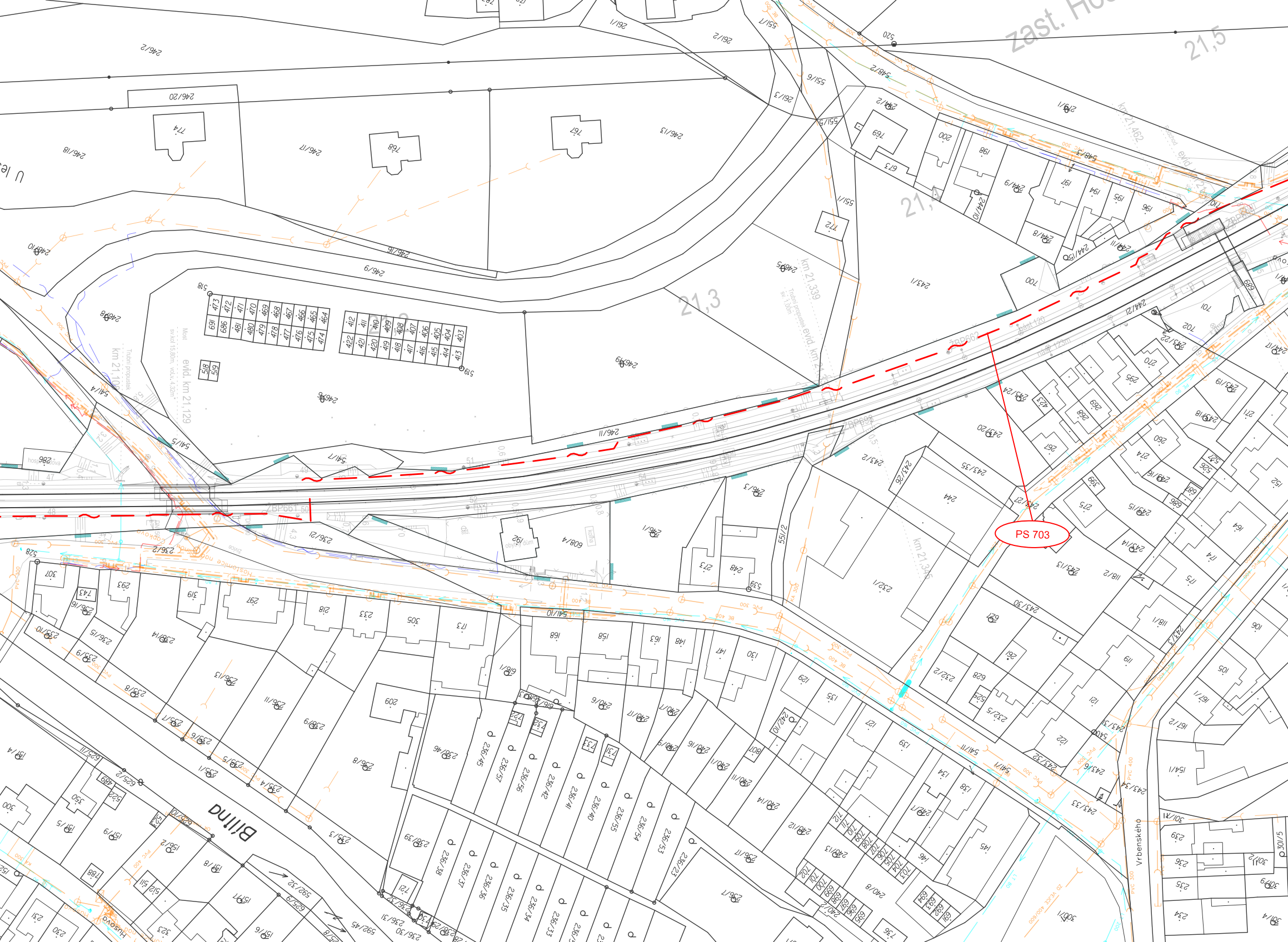
PS 703
Bílina
zast. Ho
21,5
21,4
21,3
evid. km 21,129
km 21,339
km 21,345
km 21,462
ZBP661
ZBP662
ZBP663
Vrbenského
Husova
U les

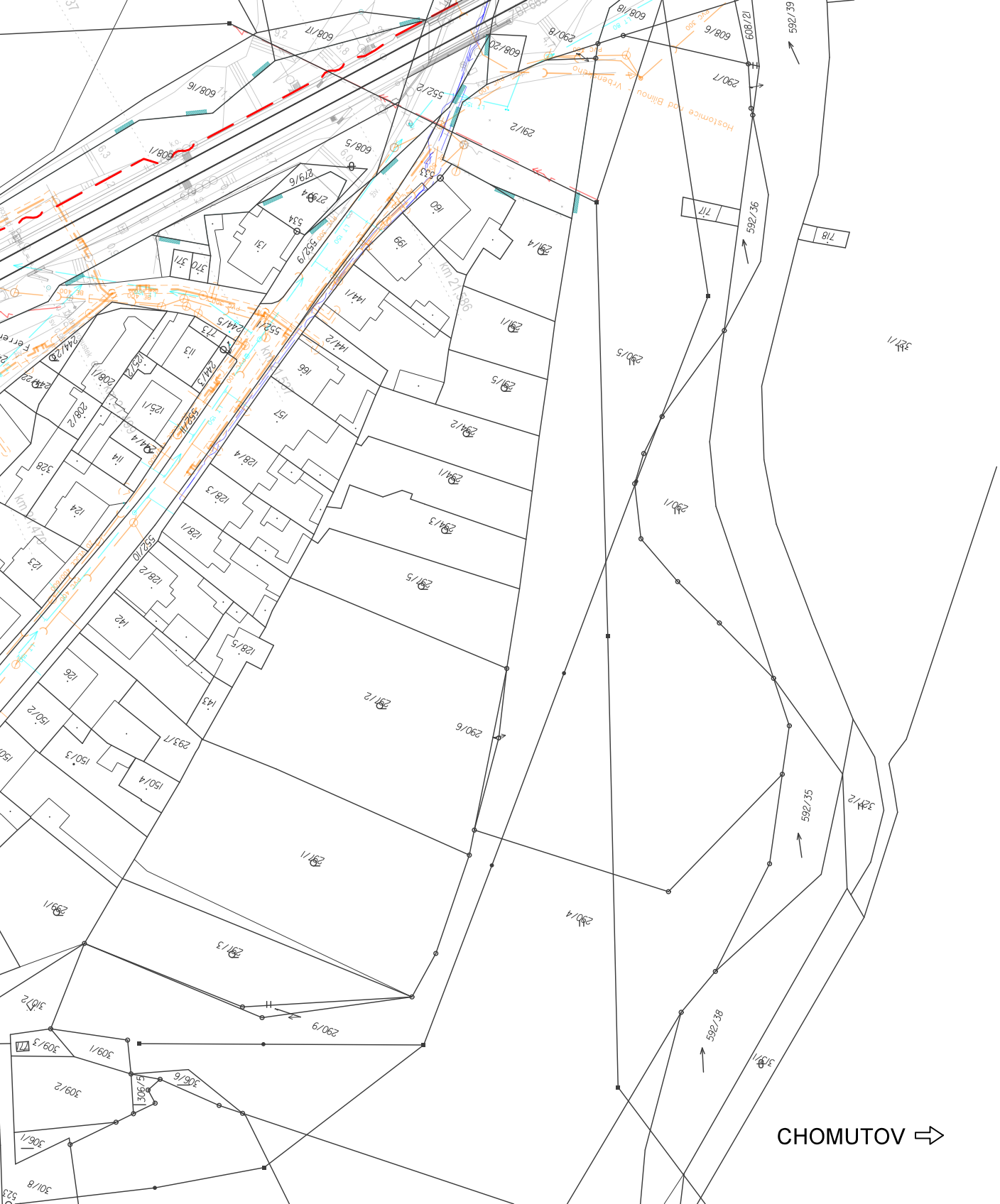
Hostomice pod Bílinou
Vrbenského
km 21,586
CHOMUTOV ⇨

VYSVĚTLIVKY:

Sytě červeně a fialově vyznačeno nové zařízení budováno v rámci t
v působnosti daného stavebního úřadu.
Modře vyznačeno zařízení budované v rámci stavby, ale spadající pod

☒	Nový stožár GSM-R
☐	Technologický domek/technologická skříň BTS
— — ~ —	Trasa nové sdělovací kabelizace (optický kabel, HDPE, m
— — ↜ —	Trasa nové silové NN přípojky pro BTS
☐	Nový silnoproudý rozvaděč
◕	Nová kabelová komora s optickou spojkou
58	Lomové body
-▬-·-·▬-	Hranice drážního pozemku

Stávající/nové inženýrské sítě:

←↯	——	Sítě NN podzemní/nadzemní
↞↯	——	Sítě VN podzemní/nadzemní
⇷↯	——	Sítě VVN podzemní/nadzemní
⎍	——	Sítě plyn NTL
⎍	——	Sítě plyn STL
⎍	——	Sítě plyn VTL
— — ~	—	Sítě sdělovací podzemní/nadzemní metalické/optické
—+—	——	Sítě
—— Z	—	Sítě
——(	- - -	Sítě
←—	——	Sítě
——RRS	—	Rádi
- · — · — · —		Proc
- - — - — - -		Proc
···············		Ochr

Vyznačení inženýrských sítí je pouze orientační. Před započetím stav
kabelových rýh a ostatních zemních prací (výkopů pro základy VTO,
komor a jam pro provedení protlaků a pod) je nutné provést jedno
jejich přesné vytýčení a tím zabránit jejich případnému poškození.

Při definitivním situování kabelové trasy je nutno vždy zohlednit stáv

V místě křižovatky se stávajícím podzemním zařízením se TK, MK
do chráničky (žlab, PE korug. trubka a pod.) minimální délky 3m.

éto stavby

jiný stavební úřad

etalický kabel)

teplovod podzemní/nadzemní
SŽDC zabezpečovací
kanalizace
vodovod
o-reléové spoje
luktovod E (Etylén)
luktovod C4
anná pásma produktovodu E a C4

by a provádění výkopů
jam pro uložení kabelových
tlivými správci těchto sítí

ající podzemní řády.

i HDPE trubky uloží

VÝŠKOVÝ SYSTÉM Bpv SOUŘADNICOVÝ SYSTÉM S-JTSK ±0,000 = xxx,xx m n. m.

Číslo změny:	*Obsah změny:*	*Datum změny:*
01	-	-
02	-	-
03	-	-

Investor:

Správa železniční dopravní cesty, s.o.
Dlážděná 1003/7, 110 00 Praha 1

Stavební správa západ se sídlem v Praze
Sokolovská 278/1955, 190 00 Praha 9

Generální projektant:

SUDOP PRAHA a.s.
Olšanská 1a, 130 80 Praha 3
tel.: +420 267 094 111
e-mail: praha@sudop.cz

Hlavní inženýr projektu:
ING. OLDŘICH HORA

Garant profese:
ING. OLDŘICH HORA

Středisko:
ELEKTROTECHNIKY, TRAKCE, SDĚLOVACÍ A ZABEZPEČOVACÍ TECHNIKY

Vedoucí střediska:	*Odpovědný projektant SO, IO, PS:*	*Vypracoval:*	*Kontroloval:*
ING. MARTIN RAIBR	ING. ONDŘEJ KRUPIČKA	ING. ONDŘEJ KRUPIČKA	ING. OLDŘICH HORA

Název akce:

GSM-R ÚSTÍ NAD LABEM - CHOMUTOV

Číslo smlouvy: 17 035 208

Projektový stupeň: DUR

Část:

SITUACE STAVBY
KOORDINAČNÍ SITUACE STAVBY

Datum: 03/2019

Číslo části: C.2

Název přílohy:

KOORDINAČNÍ SITUACE STAVBY
KM 20,300 - KM 21,600

Měřítko: 1:1000

Počet formátů: 9xA4

Číslo přílohy: **45**

DOKUMENT LZE UŽÍVAT POUZE VE SMYSLU PŘÍSLUŠNÉ SMLOUVY O DÍLO. ŽÁDNÁ JEHO ČÁST NEMŮŽE BÝT DLE ZÁKONA č.121/2000 Sb. KOPÍROVÁNA NEBO JINÝM ZPŮSOBEM ROZŠIŘOVÁNA BEZ SOUHLASU SUDOP PRAHA a.s.